




































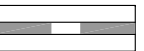











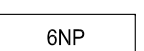


LEGENDA ZaD č.9:

STAV	NÁVRH	
		OZNAČENIE LOKALITY RIEŠENEJ V RÁMCI ZaD č.9
		PLOCHY SKLÁDOK NIE NEBEZPEČNÉHO ODPADU
		PLOCHY SKLÁDOK NEBEZPEČNÉHO ODPADU
		ZBERNÝ DVOR, AREÁL TECHNICKÝCH SLUŽIEB
		MALÁ VODNÁ ELEKTRÁREŇ, VODNÉ DIELO ŠÁŠOVSKÉ PODHRADIE NA ZRUŠENIE
		ÚPRAVA, PREHLÍBENIE TOKU POD MVE ŠÁŠOVSKÉ PODHRADIE NA ZRUŠENIE
		PÁSMO PROTIPOVODŇOVÝCH OPATRENÍ LUTILSKÝ POTOK - v šírke 10m po oboch stranách HRON - v šírke 15m po oboch stranách
		PROTIPOVODŇOVÉ OPATRENIA NA PRÍMESTSKOM POTOKU (zatrubnená časť)
		OTVORENÝ ODVODŇOVACÍ KANÁL V SPRÁVE HYDROMELIORÁCIE, š.p.
		KRYTÝ ODVODŇOVACÍ KANÁL V SPRÁVE HYDROMELIORÁCIE, š.p.
		ČÍSLO ODVODŇOVACIEHO KANÁLA V SPRÁVE HYDROMELIORÁCIE, š.p.
		PLOCHY ODVODNENIA POĽNOHOSPODÁRSKÝCH POZEMKOV DRENÁŽNYM SYSTÉMOM - NEZNÁMY VLASTNÍK
		OCHRANNÉ PÁSMO ODVODŇOVACIEHO KANÁLA OTVORENÝ PROFIL - 5 m OD BREHOVEJ ČIARY, KRYTÝ PROFIL - 5 m OD OSI KANÁLA

ČIARY POVODŇOVÉHO RIZIKA (Zdroj: SVP, š.p. POVODIE HRONA,aktualizácia 05/2025):

		Q10
		Q100
		Q1000
		ZÁPLAVOVÉ ÚZEMIE Q100

STAV	NÁVRH	
		RÝCHLOSTNÁ CESTA R1, R2 (AKTUALIZOVANÝ PRIEBEH 05/2025)
		CESTA I. TRIEDY (1/65) A MIESTNA CESTA SPEVNENÁ
		ÚČELOVÁ CESTA SPEVNENÁ - VEREJNÁ
		ÚROVŇOVÉ KRIŽOVATKY NA CESTE I. TRIEDY NA ZRUŠENIE
		ÚROVŇOVÉ KRIŽOVATKY NA CESTE I. TRIEDY
		MOST
		ZRUŠENIE NÁVRHU ÚROVŇOVEJ KRUHOVEJ KRIŽOVATKY NA CESTE I. TRIEDY, MIESTNEJ PRÍSTUPOVEJ A OBSLUŽNEJ KOMUNIKÁCIE, CYKLISTICKEJ KOMUNIKÁCIE
		POVOLENÁ MAXIMÁLNA PODLAŽNOSŤ ZÁSTAVBY JEDNOTLIVÝCH FUNKČNÝCH PLÔCH